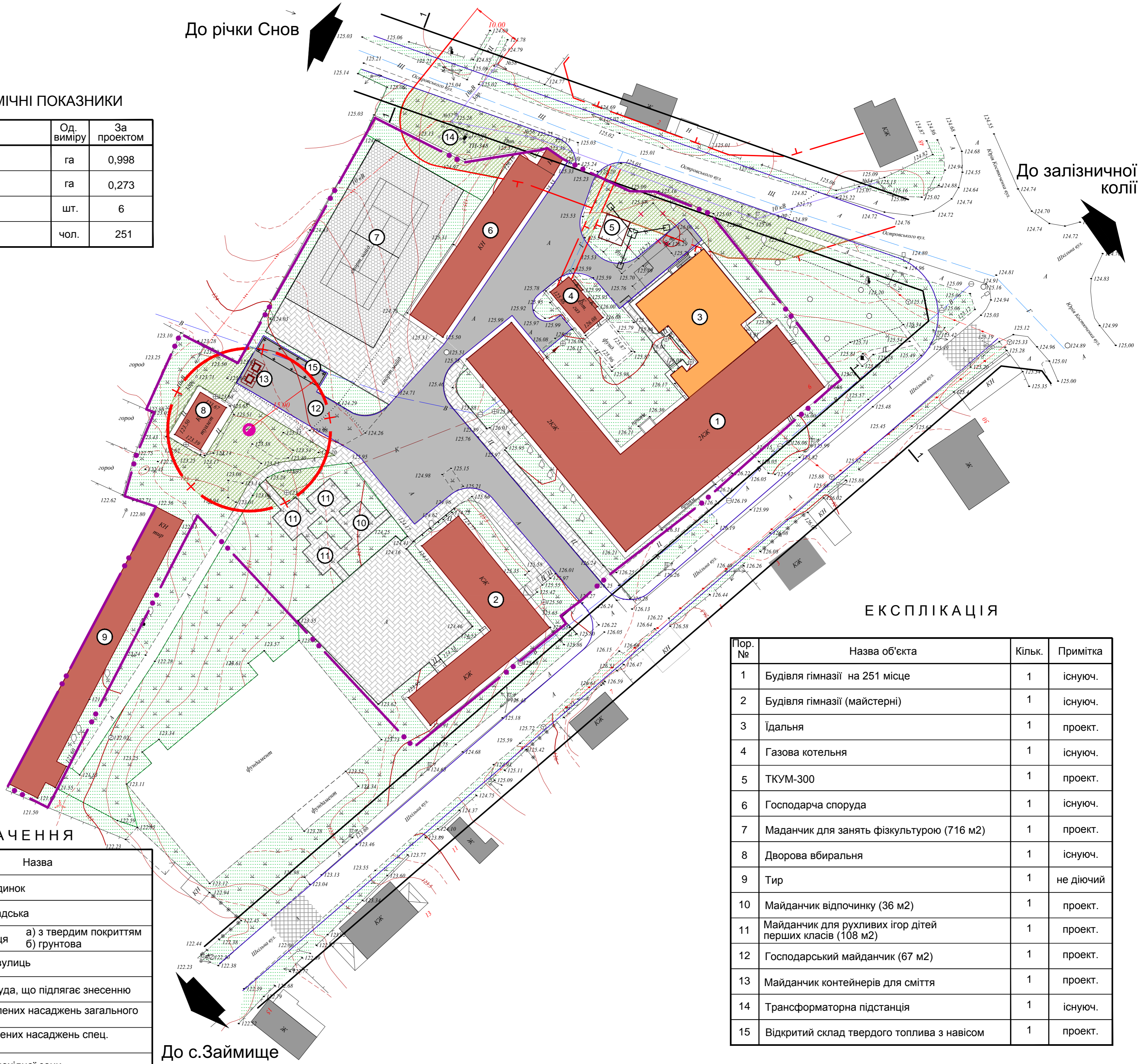


**Детальний план території по об'єкту
"Реконструкція їдальні Сновської гімназії
по вул.Шкільна, 6, м.Сновськ,Ченігівської області"
на площі 0,998 га**

Проектний план поєднаний з кресленням поперечних профілів вулиць

ОСНОВНІ ТЕХНІКО-ЕКОНОМІЧНІ ПОКАЗНИКИ

Пор. №	Назва показника	Од. виміру	За проектом
1	Площа території проектування	га	0,998
2	Площа забудови	га	0,273
3	Кількість будівель	шт.	6
4	Кількість місць	чол.	251



ЕКСПЛІКАЦІЯ

Пор. №	Назва об'єкта	Кільк.	Примітка
1	Будівля гімназії на 251 місце	1	існуюч.
2	Будівля гімназії (майстерні)	1	існуюч.
3	Їдальня	1	проект.
4	Газова котельня	1	існуюч.
5	ТКУМ-300	1	проект.
6	Господарча споруда	1	існуюч.
7	Майданчик для занять фізкультурою (716 м2)	1	проект.
8	Дворова вбиральня	1	існуюч.
9	Тир	1	не діючий
10	Майданчик відпочинку (36 м2)	1	проект.
11	Майданчик для рухливих ігор дітей перших класів (108 м2)	1	проект.
12	Господарський майданчик (67 м2)	1	проект.
13	Майданчик контейнерів для сміття	1	проект.
14	Трансформаторна підстанція	1	існуюч.
15	Відкритий склад твердого палива з навісом	1	проект.

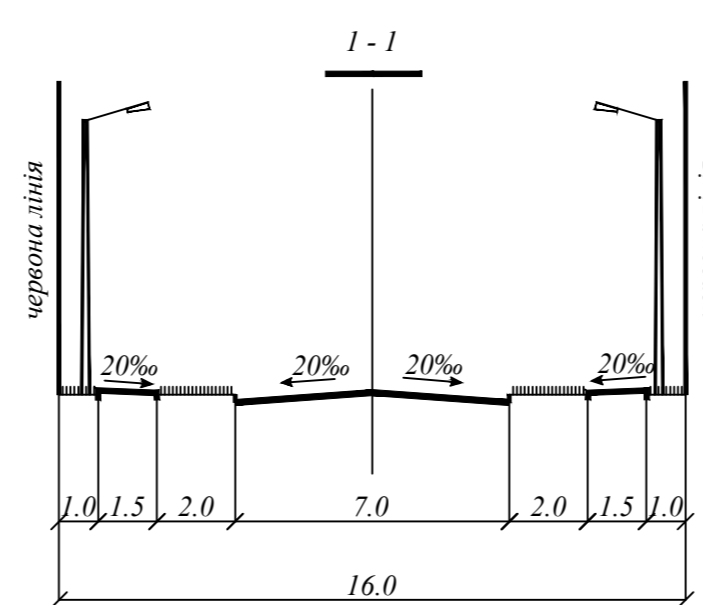
УМОВНІ ПОЗНАЧЕННЯ

Існуючі	Проектні	Назва
		Житловий будинок
		Будівля громадська
		Дорога, вулиця а) з твердим покриттям б) ґрунтова
		Червоні лінії вулиць
		Будівля, споруда, що підлягає знесенню
		Територія зелених насаджень загального користування
		Територія зелених насаджень спец. призначення
		Територія пішохідної зони
		Територія спортивної зони
		Кадастрова межа території ділянка
		Повітряна лінія електропередачі низької напруги
		Повітряна лінія електропередачі високої напруги
		Електрокабель високої напруги
		Газопровід низького тиску
		Каналізація технічна
		Водопровід
		Телефонний кабель
		Межа охоронної зони
		Межа санітарно-захисної зони
		Майданчик контейнерів для сміття
		Металева огорожа
		Каналізаційна насосна станція
		Навіс

До с.Займище

ПОПЕРЕЧНИЙ ПРОФІЛЬ ВУЛИЦЬ

M1:200

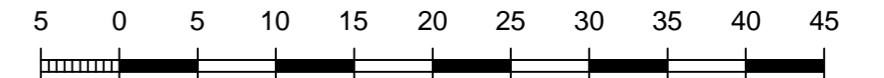


П Р И М І Т К И

- Креслення марки ГП розроблено за матеріалами топографічного знімання, виконаного ФОП Захарченко в 2018 році.
- Система висот - Балтійська, система координат - 1963 року, суцільні горизонталі проведені через 1.0 м.

МАСШТАБ 1 : 500

в 1 см - 5 м



ДП «УКРНДПІЦІВІЛЬБУД»

№ в. № ориг. Підпис Дата Взам. № в. №