



ЗАТВЕРДЖЕНО

Сновська міська рада Корюківського району Чернігівської області Відділ житлово-комунального господарства, архітектури, містобудування та транспорту (04061932)

(найменування уповноваженого органу містобудування та архітектури)

Наказ № 137 від 26.10.2021

Містобудівні умови та обмеження для проектування об'єкта будівництва

Статус документа: Діючий

Реєстраційний номер ЄДЕССБ MU01:0994-4946-0562-4339

Реєстраційний номер 06-22/2 від 26.10.2021

Будівництво водопровідної мережі по вулицям Юрія Костюченка, Шевченка, Калініна та насосної станції над існуючою свердловиною в м.Сновськ Чернігівської області

(назва об'єкта будівництва)

Загальні дані:

1. Нове будівництво, 15200, Чернігівська обл., Корюківський район, Сновська територіальна громада, м. Сновськ (станом на 01.01.2021), вздовж вул. Юрія Костюченка (від насосної станції до перетину з вул. Островського), вул. Островського (до перетину з вул. Калініна). вул. Калініна; вздовж вул. Яблунова (від перетину з вул. Юрія Костюченка до перетину з провул. Паризької Комуни), провул. Паризької Комуни (до перетину з вул. Шевченка), вул. Шевченка (до перетину з провул. Юрія Костюченка), провул. Юрія Костюченка (до перетину з вул. Юрія Костюченка)
Адреса за адміністративно-територіальним поділом до 01.01.2021: Чернігівська обл., Сновський р., м. Сновськ

(вид будівництва, адреса або місцезнаходження земельної ділянки)

2. Сновська міська рада Корюківського району Чернігівської області (04061932)

(інформація про замовників)

3.

Функціональне призначення: ТР-2 (Зона транспортної інфраструктури (території вулиць, майданів (в межах червоних ліній), доріг)) згідно документу: Про затвердження Генерального плану плану зонування м.Сновськ Чернігівської області

Ознака відповідності цільового використання та функціонального призначення земельної ділянки: відповідає

(відповідність цільового та функціонального призначення земельної ділянки містобудівній документації на місцевому рівні)

4. Відсутні

(інформація про існуючі об'єкти нерухомого майна)

Містобудівні умови та обмеження:

1. 15 м, Існуюча (не регламентується)

(граничнодопустима висотність будинків, будівель та споруд у метрах)

2. Не вимагається

(максимально допустимий відсоток забудови земельної ділянки)

3. Не вимагається

(максимально допустима щільність населення в межах житлової забудови відповідної житлової одиниці (кварталу, мікрорайону))

4. до існуючих інженерних мереж: Відстань від водопроводу до газопроводу низького тиску становить не менше 1,0 м, газопроводу високого тиску - 2,0 м

(мінімально допустимі відстані від об'єкта, що проектується, до червоних ліній, ліній регулювання забудови, існуючих будинків та споруд)

5. - інше - Дотримуватись вимог ДБН Б.2.2-12:2019 -

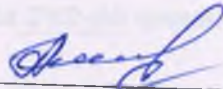
(планувальні обмеження (охоронні зони пам'яток культурної спадщини, межі історичних ареалів, зони регулювання забудови, зони охоронюваного ландшафту, зони охорони археологічного культурного шару, в межах яких діє спеціальний режим їх використання, охоронні зони об'єктів природно-заповідного фонду, прибережні захисні смуги, зони санітарної охорони)

6. Відсутні

(охоронні зони об'єктів транспорту, зв'язку, інженерних комунікацій, відстані від об'єкта, що проектується, до існуючих інженерних мереж)

Начальник відділу

(посада)



(підпис)

Аникієнко Олена Аркадіївна

(прізвище, ім'я, по батькові)

Документ створено в Єдиній державній електронній системі у сфері будівництва.
Дата створення: 26.10.2021

**Містобудівні умови та обмеження
для проектування об'єкта будівництва**

Реєстраційний номер

Наказ № 137 від 26.10.2021



[Faint, illegible text, likely the main body of the decision or conditions]





УКРАЇНА
СНОВСЬКА МІСЬКА РАДА
КОРЮКІВСЬКОГО РАЙОНУ ЧЕРНІГІВСЬКОЇ ОБЛАСТІ
ВИКОНАВЧИЙ КОМІТЕТ

РІШЕННЯ

26 жовтня 2021 року

м. Сновськ

№ 137

Про затвердження містобудівних умов та обмежень

З метою оформлення містобудівних умов та обмежень на підставі містобудівної документації за заявою Сновської міської ради щодо «Будівництва водопровідної мережі по вулицям Юрія Костюченка, Шевченка, Калініна та насосної станції над існуючою свердловиною в м. Сновськ Чернігівської області», враховуючи ст. 29 Закону України «Про регулювання містобудівної діяльності», статті 31 Закону України «Про місцеве самоврядування в Україні», **виконавчий комітет міської ради в и р і ш и в:**

1. Затвердити містобудівні умови та обмеження для проектування об'єкта будівництва №06-22/2.
2. Контроль за виконанням рішення покласти на начальника відділу житлово-комунального господарства, архітектури, містобудування та транспорту Олену Аникієнко.

Міський голова

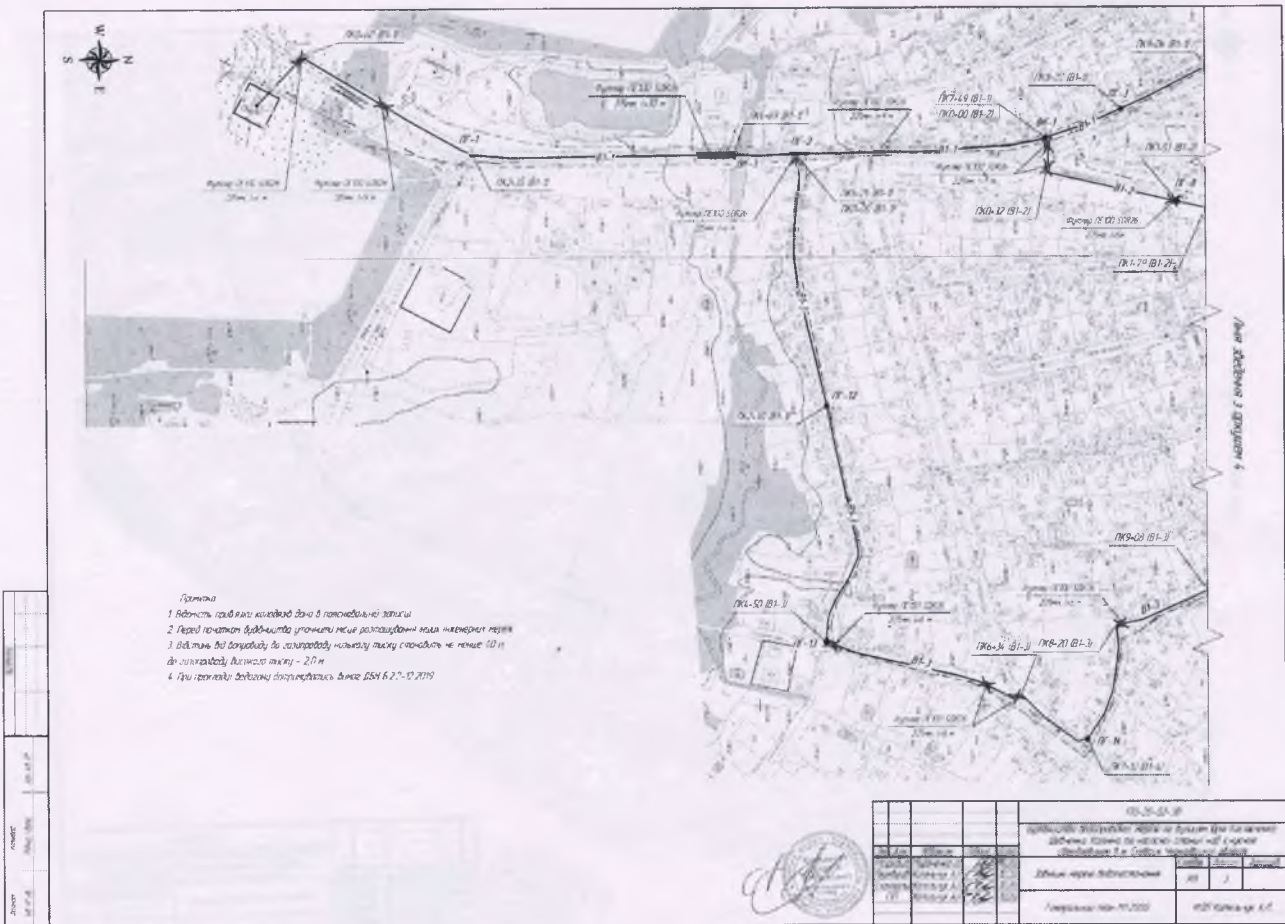


Олександр МЕДВЕДЬОВ

**Містобудівні умови та обмеження
для проектування об'єкта будівництва**

Реєстраційний номер MU01:0994-4946-0562-4339

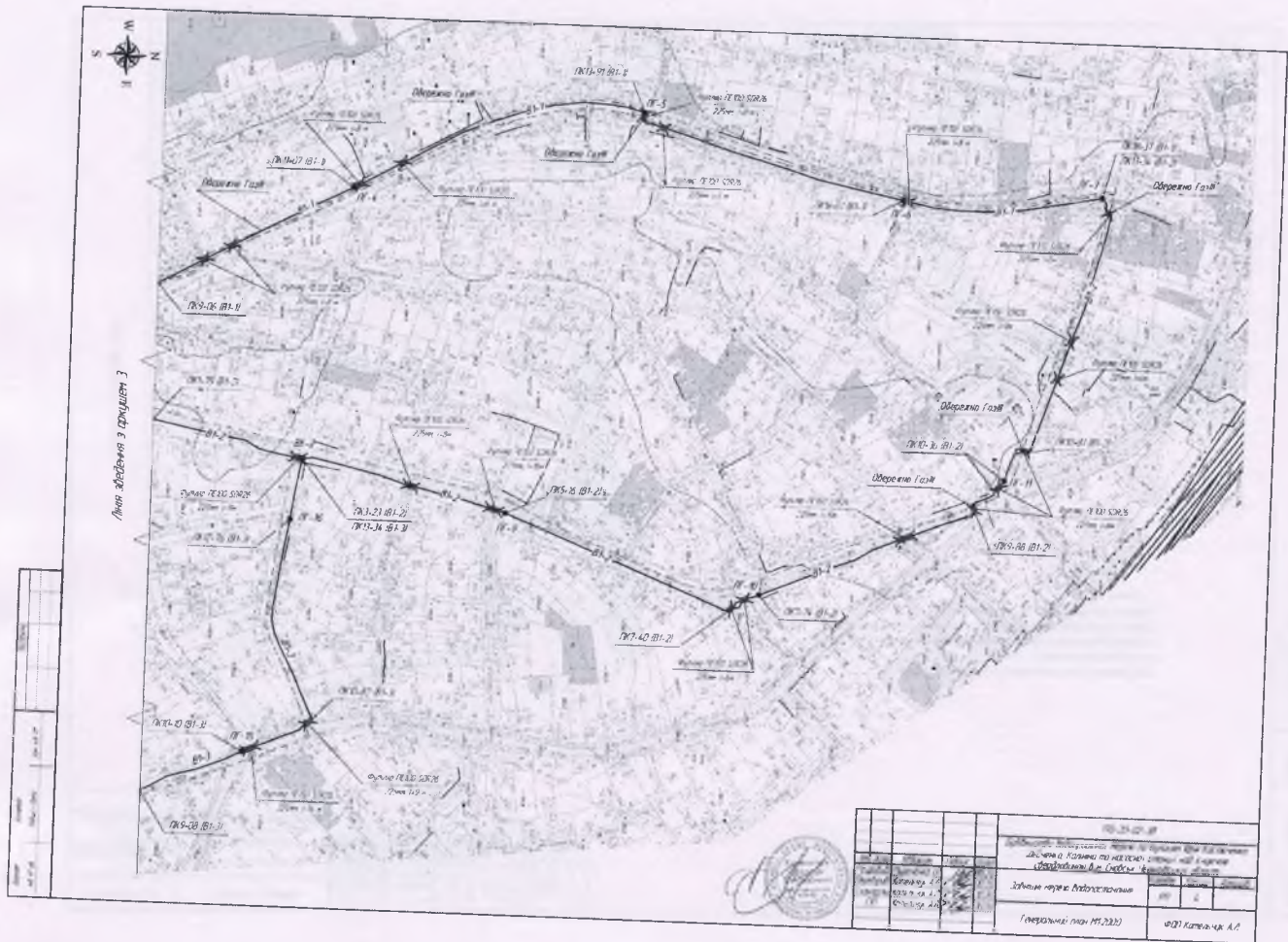
Тип документа Топооснова



**Містобудівні умови та обмеження
для проектування об'єкта будівництва**

Реєстраційний номер MU01:0994-4946-0562-4339

Тип документа Топооснова





**СНОВСЬКА МІСЬКА РАДА КОРЮКІВСЬКОГО РАЙОНУ
ЧЕРНІГІВСЬКОЇ ОБЛАСТІ**

вул. Незалежності, 19, м. Сновськ, 15200, тел / факс 2-15-42
e-mail: msnovsk_post@cg.gov.ua ЄДРПОУ 04061932

23.10.2021 № *06-08/д.417*

На № _____ від _____

Начальнику відділу житлово-комунального господарства, архітектури, містобудування та транспорту
Сновської міської ради
Оленні АНИКІЄНКО

Сновська міська рада просить видати містобудівні умови та обмеження по проекту «Будівництво водопровідної мережі по вулицям Юрія Костюченка, Шевченка, Калініна та насосної станції над існуючою свердловиною в м. Сновськ Чернігівської області».

Замовник: Сновська міська рада.

Перелік документів, що додаються:

1. Випілювання із топографо—геодезичного плану. М1:2000
2. Містобудівний розрахунок.

Перший заступник
міського голови

Павло МІРОШНИЧЕНКО

ва. 06-12/11 від 23.10.2021